



Barlinek
To mnie rusza!

Europejska Stolica Nordic Walking®



V MISTRZOSTWA POLSKI NORDIC WALKING



BARLINEK 2017



Numery zdjęć na kolejnych slajdach odpowiadają poszczególnym punktom na trasie.
Die Fotosnummern der einzelnen Dias entsprechen den einzelnen Punkten auf der
Strecke.



1. Trasa rozpoczyna się na płycie stadionu. Jest to również początek każdego następnego okrążenia na 10 km i 20 km.
Die Strecke fängt auf dem Stadionsfeld an. Dort fängt auch jede nächste Runde während der 10 km und 20 km Strecke an.



2. Miejsce startu. Środek stadionu.
Startpunkt in der mitte



3.



4.



5. Wyjście ze stadionu.
Sportplatzausgang



6. Wejście na ul. Flukowskiego.
Ausgang zur Flukowski-Straße.



7. Skręt w ul. Łokietka
Abbiegung in die Łokietka-Straße.

8. Kończy się asfalt.
Dort endet die harte Bodenoberfläche.





9.



10...



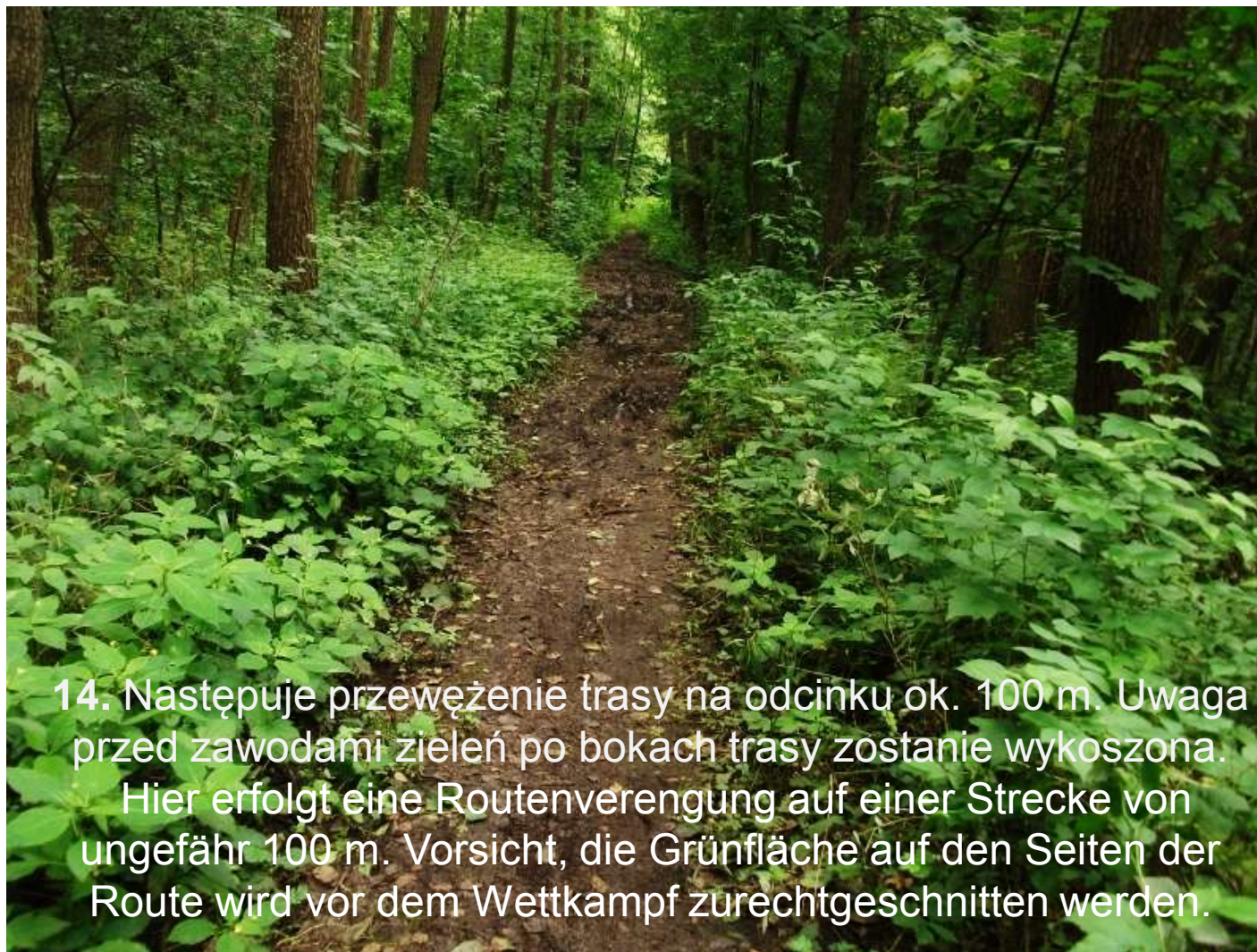
11. ul. Poziomkowa.
Poziomkowa-Straße.



12.



13. Trasa przechodzi w leśną drogę.
Die Route geht in einen Waldweg über.




14. Następuje przewężenie trasy na odcinku ok. 100 m. Uwaga przed zawodami zieleni po bokach trasy zostanie wykoszona. Hier erfolgt eine Routenverengung auf einer Strecke von ungefähr 100 m. Vorsicht, die Grünfläche auf den Seiten der Route wird vor dem Wettkampf zurechtgeschnitten werden.



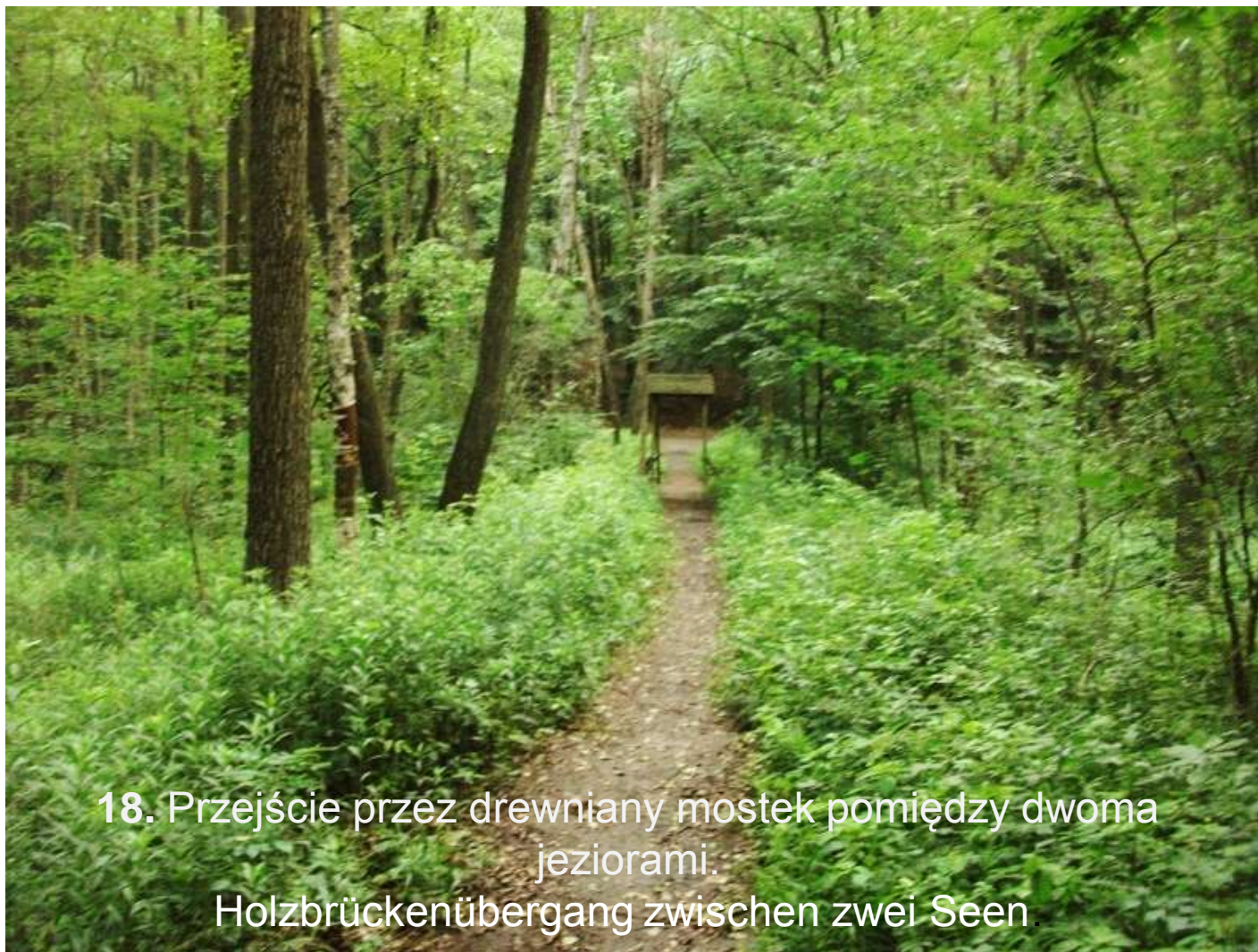
15. Trasa przechodzi w leśną drogę.
Die Route geht in einen Waldweg über.



16. Kolejne przewężenie trasy na odcinku ok. 210 m. Zieleń po obu stronach trasy zostanie wykoszona.
Eine weitere Routenverengung auf einer Strecke von ungefähr 210 m. Die Grünfläche auf den beiden Seiten der Route wird zurechtgeschnitten werden.




17. Ciąg dalszy trasy przez las.
Die Route setzt sich durch den Wald fort...



18. Przejście przez drewniany mostek pomiędzy dwoma jeziorami.

Holzbrückenübergang zwischen zwei Seen



19. Skręt w lewo.
Kurve nach links.



20. Droga prowadząca do wejścia na skarpę i przejścia przez brukową drogę do Krzynki.
Der Weg, der zur einer Böschung und über eine gepflasterte Straße nach Krzynka führt.



21.




22. Miejsce pierwszego bufetu z napojami.
Platzierung Erfrischungspunktes mit Getränken.



23.



24. Trasa przebiega ok. 30 m przez las.
Die Route verläuft durch den Wald auf einer Strecke von
ungefähr 30 m.



25. Dalej trasa prowadzi leśną drogą.
Die Strecke führt weiter ein Waldweg entlang



26. Trasa na tym odcinku wiedzie małymi pagórkami.
Die Route führt auf dieser Strecke über kleine Hügel.



27. Ostatnie zej cie w dół.
Letzter Abstieg.



28. Podłoże asfaltowe. Harte Bodenoberfläche (Asphalt 15m)



29. Dalej trasa biegnie wzdłu brzegu jez. Barlineckiego.
Weiter führt die Strecke entlang des Ufers des Sees von
Barlinek und Erfrischungspunktes mit Getränken.



30. Przejdź przez mostek na kanale.
. Kanalbrückenüberquerung



31. Zakr ęt w lewo w ul. Sportow . Tu zaczyna si twarda nawierzchnia (kostka brukowa).
Abbiegung nach links in die Sportowa-StraÙe. Hier fängt die harte Bodenober fläche an (P astersteine).



32. Ostatnia prosta.
Die Gerade der Strecke.



33. Brama dla zawodników wracających z trasy.
Das Tor für die Wettkämpfer die von der Strecke.



Barlinek24.pl





**Gratulujemy! Właśnie pokonałeś całą trasę
V Mistrzostw Polski Nordic Walking - Barlinek 2017
Zapraszamy do Barlinka!**